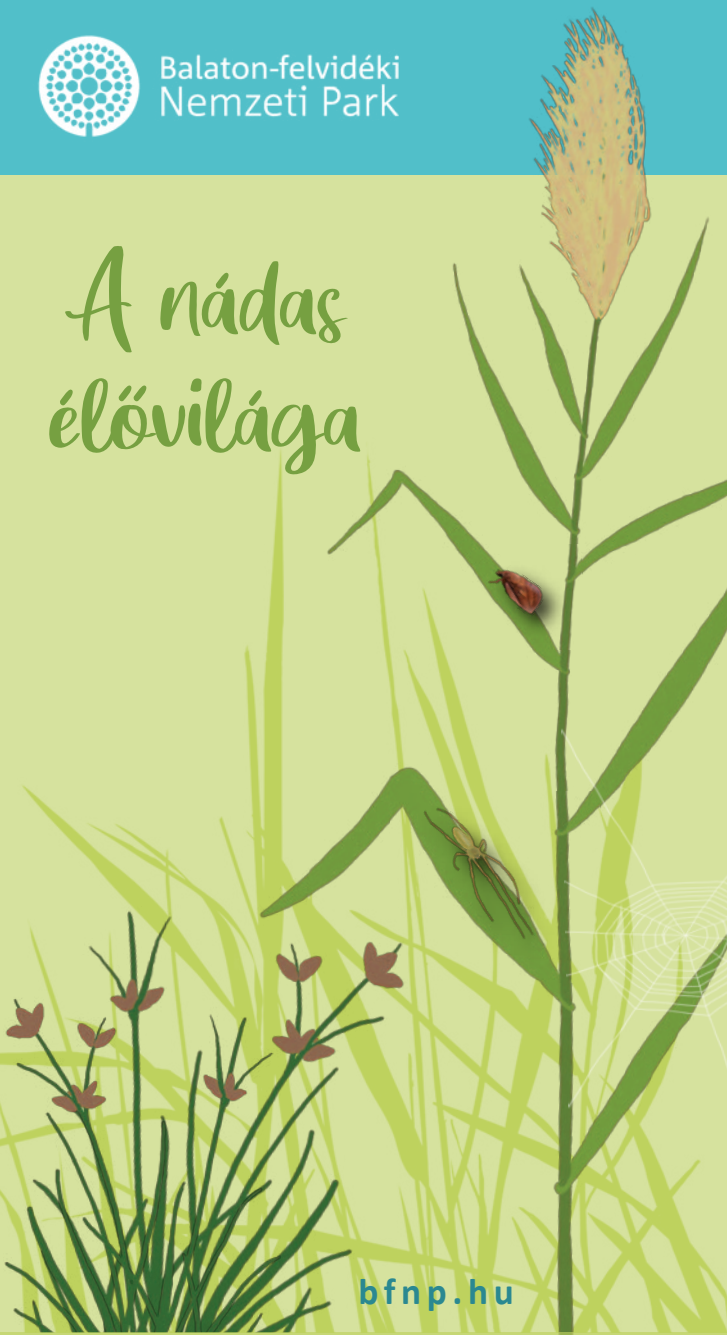




Balaton-felvidéki
Nemzeti Park

A nádas élővilága



bfnp.hu

Írta és szerkesztette: Szmoradné Tóth Erika, Versné György Edit, illusztrációk: Kiss Maja
Kiadja a Balaton-felvidéki Nemzeti Park Igazgatóság, felelős kiadó: Puskás Zoltán igazgató
Készült a KEHOP-4.1.0-15-2016-00020 „A Tihanyi-félsziget és térségének komplex
élőhelyfejlesztése” c. projekt keretében.

Bakony-Balaton
Geopark







unesco
Globális Geopark





NATURA 2000






A Tihanyi-félsziget 19   -től
a Balaton-felvidéki Nemzeti Park része.

A Balaton mentén összesen   km²
nádas található. Az egyik legtermészetesebb
állapotban fennmaradt nádas a Tihanyi-
félsziget melletti Bózsai-öbölben van.

A nádasok a tavak parti zónájában
kb.  méteres vízmélységig hatolnak be!

A nád akár a  méteres magasságot is eléri!

Hazánkban   rovarfaj kizárólagos
nádfogyasztó.

5		7		9	3	4		
	1			2	7		6	
	6				4	7	2	
7		2	3		9			4
		3	8	4	1		7	
1	8	4				3		
9			4	1			5	7
2			9			1		8
	4				2	6		9