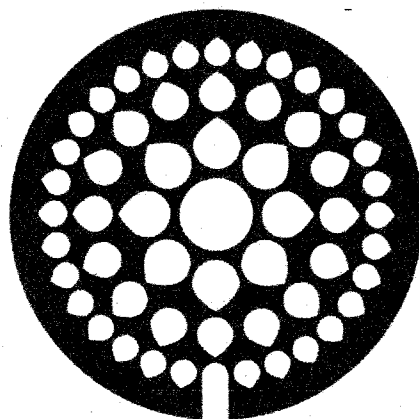


BALATON-FELVIDÉKI NEMZETI PARK IGAZGATÓSÁG
8229 Csopak, Kossuth u. 16.

A CSODABOGYÓS-BARLANG KALANDTURISZTIKAI HASZNOSÍTÁSÁNAK ÜZEMELTETÉSI SZABÁLYZATA



Balaton-felvidéki
Nemzeti Park

Az MSZ 20386:2003 szabvány előírási alapján készítette:

BALATON-FELVIDÉKI NEMZETI PARK IGAZGATÓSÁG

2015.

TARTALOM

1. ÁLTALÁNOS ADATOK	3
1.1. A barlang megnevezése, fontosabb adatai	3
1.2. A barlang védettségi kategóriája, a felszín védettségének ténye és a tulajdoni lapon való bejegyzettsége, a védettséget kimondó jogszabályok	3
1.3. A barlang, a bejáratot magában foglaló ingatlan, a védett felszíni terület tulajdon- és kezelői viszonyai	3
1.4. A barlang kezelője	3
1.5. A megnyitott szakasz üzemeltetője	4
1.6. A kalandturizmus számára megnyitott szakasz kiterjedése, hossza, fontosabb neveze- tességei	4
1.7. A hasznosítási engedély éve, száma, kiadója	6
2. A TÚRAVEZETÉSEL KAPCSOLATOS SZABÁLYOZÁSOK	6
2.1. A túranapok és az indulási időpontok meghatározása	6
2.2. Csoportok maximális és minimális létszáma, a túravezetők csoportonkénti száma	6
2.3. A túra átlagos időtartama	6
2.4. Az adandó tájékoztatások helye és jellege	6
2.5. A túrák meghirdetése és a jelentkezések módja	7
2.6. A túrán való részvétel feltételei	7
2.7. A részvételi díj fejében nyújtott szolgáltatások	7
2.8. A túravezetők alkalmazása, feladata és felelősségi köre, képzettségi feltételei	8
3. BIZTONSÁGI ELŐÍRÁSOK	8
3.1. A ruházatra, a világítóeszközökre és a védőfelszerelésre vonatkozó követelmények	8
3.2. A felszíni ügyelet módja	8
3.3. Baleset vagy más rendkívüli esemény bekövetkezésekor teendő intézkedések és azok felelőse	9
3.4. Az elsősegélynyújtás személyi és tárgyi feltételeinek biztosítása	9
3.5. A túravezetőkre és a látogatókra kötetendő biztosítások	9
3.6. A mentési költségek fedezésének módja	9
4. A TERMÉSZETVÉDELMI ELŐÍRÁSOK BETARTÁSA	10
4.1. A barlangkulcs kezelési rendje, felelőse	10
4.2. A túravezetők felügyeleti feladatai, károsítás esetén szükséges teendők	10
4.3. A barlang és az érintett környezet megóvásának feladatai és felelőse	10
5. TÚRANAPLÓ	10
5.1. A túránkénti kötelező bejegyzések adatai	10
5.2. Rendkívüli események esetén bejegyzendő adatok	10
5.3. A tevékenységről szóló éves beszámolóban rögzítendő adatok	11
6. AZ ÜZEMELTETÉSI SZABÁLYZATTAL KAPCSOLATOS ELŐÍRÁSOK	11
6.1. A dolgozók általi megismertetés igazolási módja; felelőse; érvényessége, a felülvizs- gálat gyakorisága	11
7. ELLENŐRZÉS	12
7.1. Ellenőrzésre jogosult szervezetek megnevezése	12
7.2. Az ellenőrzés módja	12

1. ÁLTALÁNOS ADATOK

1.1. A barlang megnevezése, fontosabb adatai

A Keszthelyi-hegység Edericsi-fennsíkja K-i peremén nyíló fokozottan védett, 4440-4 kataszteri számon nyilvántartott Csodabogyós-barlang jelenleg az ország nyolcadik, a Dunántúl ötödik leg-hosszabb barlangja. A jelzett turistaúton megközelíthető, 393 méteres tengerszint feletti magas-ságban nyíló barlang a bejárat mellett is látható szúrós csodabogyóról (*Ruscus aculeatus*) kapta nevét: a Keszthelyi-hegységben találjuk az örökzöld évelő északi elterjedési határát. A barlang 2015 ősziig megismert járatainak hossza 6150 m, mélysége -144 m.

Járatai elsősorban tektonikus mozgások során jöttek létre, oldásos formák a barlangban ritkák, így túlnyomórészt hasadékfolyosók, termek és aknák jellemzik. Egyes szakaszokon dunántúli vi-szonylatban igen sok és változatos képződményt találunk (Függőkert, Meseország stb.). Óriási hasadéakai mintegy természetes geológiai szelvényként mutatják be a barlangot magába foglaló felső-triász Edericsi Mészke Formáció rétegeit. Élettelen természeti értékein, változatos morfo-lógiáján kívül feltétlenül érdemes megemlíteni, hogy a járatrendszer egyben jelentős denevér nászbarlang is.

Méreteiből, látványos formakincséből és viszonylag könnyen járható jellegéből adódóan kiválóan alkalmas a „tanbarlang” szerepre, azaz a tektonikus folyamatok és a különböző képződmények bemutatására, valamint a barlangjárás, barlangkutatás technikájának, gyakorlatának elsajátításá-ra.

1.2. A barlang védettségi kategóriája, a felszín védettségének ténye és a tulajdoni lapon való bejegyzettsége, a védettséget kimondó jogszabályok

A Csodabogyós-barlangot a 4/1992. (II.19.) KTM rendelet nyilvánította fokozottan védett termé-szeti értékűvé. A bejárat a Balatonederics 036/5 helyrajzi számú ingatlanon található, amely a Balaton-felvidéki Nemzeti Park fokozottan védett területe. A terület védettségét a Balaton-felvidéki Nemzeti Park létesítését kihirdető 31/1997. (IX. 23.) KTM rendelet mondta ki. A tulaj-doni lapon barlang felszíni védőövezete van bejegyezve (bejegyző határozat: 42053/2009.12.07.).

1.3. A barlang, a bejáratot magában foglaló ingatlan, a védett felszíni terület tulajdon- és kezelői viszonyai

A Magyar Állam tulajdonát képező Csodabogyós-barlang vagyongazdálkodója a Balaton-felvidéki Nemzeti Park Igazgatóság (továbbiakban: Igazgatóság). A kijelölés a Kincstári Vagyoni Igazgató-ság és az Balaton-felvidéki Nemzeti Park Igazgatóság között fennálló, 260141 2005 0122 számon nyilvántartott vagyongazdálkodási szerződés 2005. december 13-án jóváhagyott módosítása során történt. A jogszabályi változásokat követően, a természet védelméről szóló jelenleg hatályos 1996. évi LIII. törvény 68. § (9) bekezdése alapján barlang vagyongazdálkodási joga az Igazgatóságot illeti meg. A barlang bejáratát magában foglaló Balatonederics 036/5 helyrajzi számú ingatlan tulajdonosa a Magyar Állam, vagyongazdálkodója az Igazgatóság.

1.4. A barlang kezelője

Balaton-felvidéki Nemzeti Park Igazgatóság, 8229 Csopak, Kossuth u. 16. Tel.: 87/555-260.

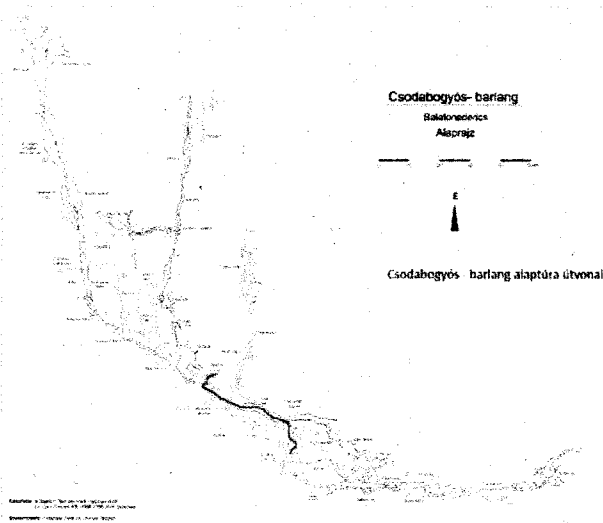
1.5. A megnyitott szakasz üzemeltetője

Balaton-felvidéki Nemzeti Park Igazgatóság, 8229 Csupak, Kossuth u. 16. Tel.: 87/555-260.

Az Igazgatóság a kalandturisztikai hasznosítási tevékenység végzésére üzemeltetési szerződést kötött egy gazdasági társasággal (továbbiakban: Üzemeltető), amely köteles a hatályos, jóváhagyott hasznosítási engedély és üzemeltetési szabályzat alapján végezni a szolgáltatást.

1.6. A kalandturizmus számára megnyitott szakasz kiterjedése (térképi ábrázolással), hossza, fontosabb nevezetességei

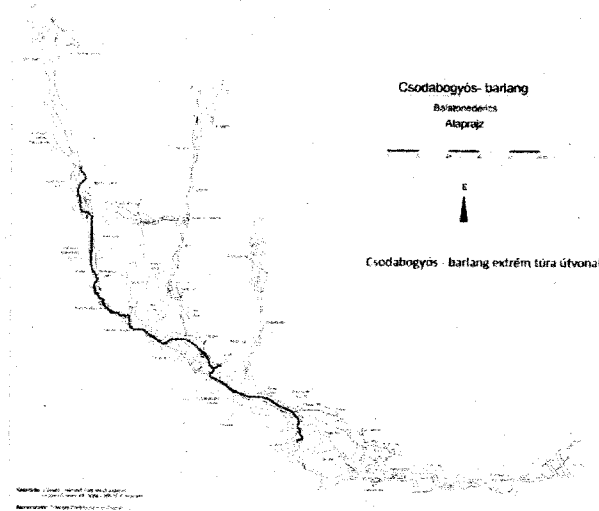
Az ún. *alap túra* résztvevői a bejárat – Poroltó – Váróterem – Satu-terem – Elosztó – Rövidítő-átjáró – Óriás-terem – Meseország – Szülőlyuk – Ötös-terem – Függőkert, majd ugyanarra vissza útvonalat járják be. A barlang mesterséges (falazott) bejáratú függőaknáján egy 5 méteres, majd egy 4 ill. 7 m-es vaslétrán jutunk le a barlang Elosztó nevű szakaszába. Innen kisebb lemászás után nagy kőtömbök között négykézláb jutunk tovább. Egy könnyebben (állva is) járható szakaszon át jutunk a barlang egyik legnagyobb termébe, az Óriás-terembe. Az innen induló 3 illetve 4 m-es létrán jutunk le a következő, ismét könnyen járható barlangszakaszba. Innen továbbhaladva érjük el a túra egyetlen szűkebb pontját, melyen átbújva egy 5 m-es létrán mászhatunk le az Ötös-terembe. Erről a helyről kiváló kilátás nyílik az L-akna felső zónájára és a Függőkertre is. Innen rövid, könnyű tereplépcsőkön, valamint egy rozsdamentes acélból épített vaslépcsőn jutunk le a Függőkertbe, ahol fokozottan kell ügyelni a képződmények megóvására. Innen a kijáratig a már leírt útvonalon jutunk vissza. Az útvonal teljes hossza kb. 400 méter.



Az *alap túra* útvonala

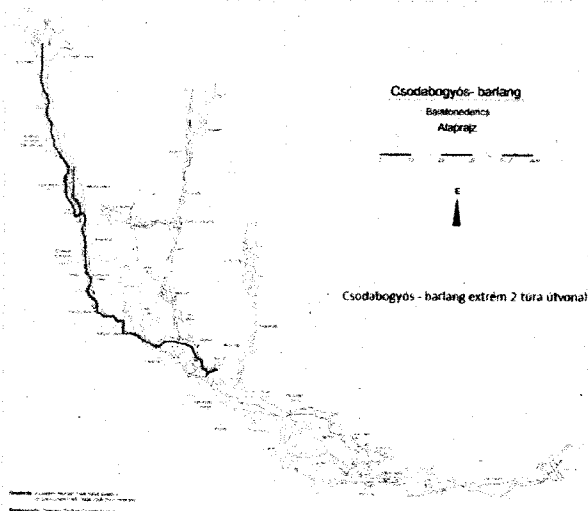
Az ún. *extrém 1. túra* esetében a bejáratról az Elosztóig azonos úton haladunk, de innen az útvonal a Sípálya meredek lejtőjén halad tovább. Itt fokozottan kell ügyelni a megcsúszás veszélyére. A Sípálya után érjük el az Eifel-tornyot, ebből nyílik az Acheron-folyosó, melyben kezdetben meredeken felfelé kell mászni, később egy mély hasadék felett kell lépcsőcsovarokon lépkedve áthaladni. E szakasz után hason, illetve négykézláb haladunk tovább csúszva (érintve a cseppköves Bársony-teret) a Vetődéses-terem tetejéig. A széles és mély hasadékban történő közlekedés maximális odafigyelést igényel a túrázóktól. Kezdetben kapaszkodó kötél mentén, majd egy beépített létrán jutunk a látványos hasadék aljába. A túra innen óriási kőtömbök között halad tovább az Ikarusz-teremig, amely egyben a túra végpontja is. Az Elosztóig a már leírt szakaszokon

jutunk vissza; innen az útvonal megegyezik az alap túráéval: a látogatók a Függekertig, majd onnan vissza a bejáratig mennek el); e túra hossza kb. 900 méter.



Az extrém 1. túra útvonala

Az ún. extrém 2. túra útvonala a bejáratától az Ikarusz-teremig megegyezik az extrém 1. túráéval. Az Ikarusz-teremből néhány métert visszafelé megtéve egy elágazáshoz érünk. Itt a lejtős járaton, újabb létrán lemászva érünk a Nyomasztó-terem szűkületéhez. Ezen átréselve magunkat, meredek, de szintén létrákkal beépített útvonalon haladunk a Világító Kérdőjel Mauzóleuma-teremig. Ez túránk mélypontja, hiszen a barlang bejáratától már csaknem -90 méteres mélységbe jutottunk le a föld gyomrába. Kissé tovább haladva, és egy közel 10 méteres létrán felmászva jutunk túránk végpontjára, a barlang legnagyobb termébe, a Bál-terembe. Innen visszafordulva a már leírt úton (az Ikarusz-terem kihagyásával) jutunk a felszínre; e túra hossza kb. 1000 méter.



Az extrém 2. túra útvonala

1.7. A hasznosítási engedély éve, száma, kiadója

A barlang kalandturisztikai hasznosítását a Pest Megyei Kormányhivatal 2016. évben kiadott PE/KTF/1345-1/2016. sz. határozata engedélyezte.

2. A TÚRAVEZETÉSEL KAPCSOLATOS SZABÁLYOZÁSOK

2.1. A túranapok és az indulási időpontok meghatározása

A barlang kalandturisztikai hasznosítása egész évben tart. A naponta indított túrák száma legfeljebb 8, ezen belül az alap túrák maximált napi száma 5, az extrém túrák maximált napi száma 3. Mindkét típusú túra indulási időpontjai: 8:00, 10:00, 12:00, 14:00 és 16:00. Látogatók érkezése a bázisra az indulás előtt fél órával. Az indulási időpontoktól eltérni kizárólag az Igazgatóság írásban közölt engedélye birtokában lehet.

A fentiek alóli kivételt az augusztus 15. és október 31. közötti időszak jelenti, amely alatt – denevérvédelmi okokból – az utolsó alaptúra 14⁰⁰-kor, az utolsó extrém túra 12⁰⁰-kor indítható, és a túráknak a barlangot alkonyatig el kell hagyniuk.

2.2. Csoportok maximális és minimális létszáma, a túravezetők csoportonkénti száma

A látogatók túránkénti maximális létszáma az alap túra esetén 13 fő, minimális létszáma 8 fő lehet, az extrém túra maximális látogatói létszáma túránként 8 fő, minimális létszáma 5 fő. A különböző túrákon résztvevő látogatók összesített létszáma a napi 80 főt nem haladhatja meg. Minden túrához 1 fő barlangi kutatásvezetői, vagy barlangi túravezetői képzettséggel rendelkező túravezetőt kell biztosítani, aki egyben a túra felelős vezetője is. A túra vezetője mellé, minden vezetett 5 fő után további 1 fő kiegészítő vezetőt kell alkalmazni.

2.3. A túrák átlagos időtartama

Az egyes barlangtúrák maximális időtartama az alap túra esetében kb. 1.5 óra, az extrém 1. és 2. túrák esetében kb. 4 óra. A fogadó épület (továbbiakban: bázis) és a barlang bejárata közötti távolság 1500 méter, a szintkülönbség 217 méter; a távot a résztvevők gyalog teszik meg.

2.4. Az adandó tájékoztatások helye és jellege

- a bázison a jelentkezők rövid tájékoztatása a barlangtúráról, a barlangi körülményekről, a várható nehézségekről és veszélyekről;
- a bázistól a bejáratig tartó felszíni túra ideje alatt rövid tájékoztatás a Keszthelyi-hegység kialakulásáról, a felszíni természeti értékekről;
- a barlang bejáratánál, leszállás előtt tájékoztatás a barlangok természetvédelmi jelentőségéről, törvényes védelmükről, a Balaton-felvidéki Nemzeti Parkról és a Bakony–Balaton UNESCO Globális Geoparkról;
- az Óriás-teremben részletes tájékoztatás a barlang keletkezéséről, természeti értékeiről, a feltárás történetéről, (szükség esetén idegen nyelven is), valamint külön kérésre (pl. földalatti földrajzórakon) a Keszthelyi-hegység különleges barlangjairól;
- a Függőkertben tájékoztatás a különböző képződményekről, azok sérülékenységéről és a denevérekről

2.5. A túrák meghirdetése és a jelentkezések módja

A túrákat az Igazgatóság az alábbi módon hirdeti:

- négyszínnyomású, A4 méretű leporelló, amely magyar és angol nyelven, illetve fényképekkel és térképvázlat segítségével tájékoztatja az érdeklődőket az Igazgatóság öko- és geoturisztikai kínálatáról, köztük a Csodabogyós-barlangról is (a promóciós anyag terjesztésének, illetve az ezzel kapcsolatos feladatok megosztásának részleteiről az Igazgatóság és a szolgáltatást nyújtó Üzemeltető közötti Üzemeltetési szerződés rendelkezik);
- az Igazgatóság <http://www.bfnp.hu> címen található központi weboldalán, illetve az Igazgatóság kezelésében lévő <http://www.csodabogyos.hu> weboldalon;
- az Igazgatóság által irányított Bakony–Balaton UNESCO Globális Geopark promóciós anyagaiban és weboldalán (www.geopark.hu);
- a 71-es és 84-es főúton elhelyezett tájékoztató (barna színű) táblák kihelyezésével.

A barlangtúrákat – az Igazgatóság által előzetesen, írásban jóváhagyott módon és tartalommal – az Üzemeltető is hirdetheti.

A barlangtúrákról érdeklődni, illetve a túrákra jelentkezni és a pontos időpontot egyeztetni az alábbi módokon lehet:

- legalább 3 nappal a tervezett túra előtt személyesen (június 15. és augusztus 15. között, 7:30-tól 16:00-ig a bázison), postai levélben, a tura@csodabogyos.hu címre küldött e-mailben vagy telefonon a barlangüzem vezetőjénél (a barlangüzem vezetőjének személye és elérhetőségei az Igazgatóság és az Üzemeltető közötti szerződésben kerül kijelölésre), és két további meghatározott mobil telefonszámon;
- a tervezett túrát megelőző 2 napon belül (ill. a tervezett túra napján), a június 15. és augusztus 15. közötti időszakban, 7:30–16:00 között az Üzemeltető bázison tartózkodó képviselőjénél illetve telefonon van lehetőség a jelentkezésre (ebben az esetben a még szabad túraidőpontok kerülnek betöltésre, amelyeket a barlangüzem vezetője tart nyilván);
- az Igazgatóság biztosítja, hogy a <http://www.csodabogyos.hu> weboldalon elhelyezett, az Igazgatóság és az Üzemeltető által módosítható adatbázisban bejegyzésre kerülhessenek a túrák adatai (dátum, időpont, csoportok létszáma stb.), így folyamatosan naprakész információ áll a szervezők rendelkezésére.

2.6. A túrán való részvétel feltételei

A barlangtúrákon mindenki saját felelősségére vesz részt, amelyről a túrát megelőzően írásos nyilatkozatot tesz. Kiskorú személy a barlangtúrán szülőjével (törvényes képviselőjével) együtt, vagy annak írásos engedélyével vehet részt. A nyilatkozatok a túranapló mellékletét képezik. Alkohol, drog és egyéb tudatmódosító szerek befolyásoltsága alatt állók, vagy mozgásukban korlátozottak a túrán nem vehetnek részt. A barlangba csak a felelős túravezető által engedélyezett tárgyak vihetők be. A barlangba szigorúan tilos bármilyen étel, illetve – (ásvány)vízen kívül egyéb – ital bevitele.

2.7. A részvételi díj fejében nyújtott szolgáltatások

- a jelentkezők fogadása a Balatonederics 049/2. hrsz. ingatlanon kialakított bázison, ahol az alábbi felszerelések kiosztása történik meg:
 - Y-szíjas, bevizsgált fejtámasz sisak,
 - sisakra szerelt elektromos lámpa a szükséges akkumulátorokkal,

- egybeszabott barlangászoverall 14 méretben (megfelelő aláöltözetről és lábbeli-ről a látogató gondoskodik);
- a résztvevők felvezetése a barlanghoz;
- a résztvevők tájékoztatása 2.4. pontban foglaltak szerint;
- a látogatók részére felelősségbiztosítás a barlangtúra időtartamára

2.8. A túravezetők alkalmazása, feladata és felelősségi köre, képzettségi feltételei

A túravezetők alkalmazása az Üzemeltető feladata. Túrát csak olyan személy vezethet, aki rendelkezik barlangi túravezetői vagy kutatásvezetői képzettséggel. A túravezető a képzettségét bizonyító érvényes igazolványt köteles magánál vagy a bázison tartani, és azt az arra jogosult személyeknek ellenőrzés során bemutatni. A túravezető a túra során bekövetkező esetleges balesetekért felelősségre vonható. A túra felelős vezetője – a vonatkozó jogszabályokkal összhangban – köteles:

- a barlangba történő leszállás előtt (a lehetőségekhez mérten, a tőle elvárható módon) meggyőződni arról, hogy a túrán részt venni kívánó személyek fizikai és mentális állapota, felszerelése az adott barlangi körülményeknek várhatóan megfelel-e;
- a tervezett barlangtúrával kapcsolatos természetvédelmi, biztonságtechnikai, élet- és balesetvédelmi szabályokról a szükséges tájékoztatást megadni, a szabályok, előírások megszegése esetén az elkövető figyelmét felhívni azok betartására;
- tájékoztatást adni az általa tervezett túra körülményeiről, a túraútvonal nehézségeiről és veszélyeiről, a túra időtartamáról, valamint a túra ideje alatti magatartás szabályairól (viselkedés, haladási sorrend és távolságtartás, hangoskodás, szemtelés, dohányzás stb.);
- tájékoztatást adni a védő- és világítóeszközök használatáról, és meghibásodás esetén a szükséges teendőkről;
- tájékoztatást és szükség szerint segítségnyújtást adni a szűkületeken, letöréseken stb. való áthaladásnál;
- a barlangtúra teljes időtartama alatt gondoskodni a jogszabályban, a hasznosítási engedélyben, továbbá a barlangi túrázás szakmai szabályaiban foglalt előírások betartásáról;
- biztonsági okból vagy bármely a barlangtúrán részt vevő személy kérésére a barlangtúrát könnyebbé módosítani, vagy a legrövidebben befejezni.

3. BIZTONSÁGI ELŐÍRÁSOK

3.1. A ruházatra, a világítóeszközökre és a védőfelszerelésre vonatkozó követelmények

A túra résztvevői – beleértve a túravezetőket is – "Y"-szijas, kontakt zónával rendelkező, bevizsgált védősisakot viselnek. Az elektromos lámpák világítási időtartama minimum 5 óra. Tartalék világításról a túravezető gondoskodik, melynek világítási időtartama ugyancsak minimum 5 óra. A túrán résztvevők egybeszabott barlangász overallt kapnak, amely 14 különböző méretben áll rendelkezésre.

3.2. A felszíni ügyelet módja

A barlangtúrák ideje alatt a felszíni ügyeletet a bázison tartózkodó ügyeletes látja el. A június 15. és augusztus 15. közötti időszakban, 7:30–16:00 között az ügyeletes folyamatosan a bázison tartózkodik. Más időpontban a felszíni ügyeletet a felelős túravezető szervezi meg. Feltétel, hogy az ügyeletes telefonon a túra időtartama alatt mindvégig elérhető legyen (feltöltött, működőképes mobiltelefont köteles magánál tartani), és gépjárművel 60 percen belül képes legyen a barlang bejáratánál lenni.

3.3. Baleset vagy más rendkívüli esemény bekövetkezésekor teendő intézkedések és azok felelőse

Az Igazgatóság – az esetleges sérülések minél gyorsabb és szakszerűbb ellátása érdekében – a hasznosítás időtartamára együttműködési megállapodást köt a Bakonyi Barlangi Mentőszolgálattal (továbbiakban: Mentőszolgálat), amely szervezet megfelelő technikai és egészségügyi háttérrel rendelkezik. Ha a túrázó csoport az előre egyeztetett időpontra nem ér a felszínre, a felszíni ügyeletes riasztja a Mentőszolgálatot. Barlangi baleset esetén a felelős túravezető mérlegeli, hogy szükséges-e a Mentőszolgálat riasztása, vagy a legrövidebb útvonalon a felszínre kísérhető-e a sérült. Riasztás szükségessége esetén a túravezető ill. az általa kijelölt kísérő a felszínről haladéktalanul értesíti a Mentőszolgálatot. A felszínreérés visszajelzéséhez, illetve szükség esetén a riasztáshoz a felelős túravezető feltöltött, működőképes mobiltelefont köteles magával vinni a barlanghoz. Amennyiben komoly sérülés történt és a Bakonyi Barlangi Mentőszolgálattal mentésvezetője úgy ítéli meg, hogy nem tudja kellő biztonsággal megoldani a mentési feladatot, haladéktalanul riasztja a Magyar Barlangi Mentőszolgálatot (1024 Budapest, Keleti Károly u. 15/a, 30/912-6706), amely szervezet megfelelő személyi és tárgyi feltételekkel, valamint tapasztalattal rendelkezik a mentés szakszerű lebonyolításához. Az intézkedést a túranaplóban rögzíteni kell.

3.4. Az elsősegélynyújtás személyi és tárgyi feltételeinek biztosítása

A barlangtúra vezetője köteles magánál tartani tartalék energiaforrást és izzót, elsősegély-csomagot, izolációs fóliát, szőlőcukrot és szemetes zacskót. Az elsősegély-csomag minimális tartalma: 3 db gyorskötöző pólya, 5 db mull-lap, 3 db mullpólya, Betadine[®] bőr- és nyálkahártya-fertőtlenítőszer, ragtapasz, kés vagy olló. A bázison is elhelyezésre kerül egy, az előzőekben ismertetett tartalmú elsősegély-csomag.

3.5. A túravezetőkre és a látogatókra kötendő biztosítások

A túravezetőkre az Üzemeltető köteles barlangi környezetre is érvényes balesetbiztosítást kötni; a biztosítottság tényét igazoló iratot Üzemeltető – minden túravezető esetében – köteles bemutatni az Igazgatóságnak.

A túrákon résztvevő látogatók balesetbiztosítását az Igazgatóság vállalja olyan módon, hogy a túra részvételi díja tartalmazza a biztosítást is. A látogatókra vonatkozó biztosítási feltételeket az Igazgatóság jól látható helyen kifüggeszti a bázis épületében.

3.6. A mentési költségek fedezésének módja

A mentéssel kapcsolatban felmerülő, biztosító által nem térített költségek 50%-át az Üzemeltető, 50%-át az Igazgatóság utalja át a mentést végző Mentőszolgálat számlájára, a mentést követő 15 banki napon belül. Amennyiben a baleset nem az 1.6. pontban részletezett útvonalon következik be, a felmerülő mentési költségeket teljes egészében Üzemeltető köteles megtéríteni.

4. A TERMÉSZETVÉDELMI ELŐÍRÁSOK BETARTÁSA

4.1. A barlangkulcs kezelési rendje, felelőse

A barlangkulcsot a barlangüzem vezetője veszi át az Igazgatóságtól, és azt az üzemeltetés időszakaiban magánál tartja. Biztonsági okból a bázison is egy pótkulcs kerül elhelyezésre, amelyhez a felszíni ügyeletes férhet hozzá.

4.2. A túravezetők felügyeleti feladatai, károsítás esetén szükséges teendők

A barlangba való leszállás előtt a túra felelős vezetője ismerteti a résztvevőkkel a természetvédelmi előírásokat (barlangvédelem, szemetelési és dohányzási tilalom stb.), és azok betartását a túra teljes időtartama alatt ellenőrzi. Az előírások megszegése esetén a túravezető köteles felhívni az elkövető figyelmét azok betartására, ennek eredménytelensége vagy a barlang képződményeinek, élővilágának szándékos károsítása esetén pedig a túrát a lehető legrövidebben befejezni. Szándékos károsítás esetén a túravezető a felszínre érve haladéktalanul értesíti az Igazgatóság geológiai és barlangtani szakreferensét, aki gondoskodik a szükséges intézkedések megtételéről (jegyzőkönyv felvétele stb.).

A túra során bekövetkezett rendkívüli eseményeket, valamint a barlang és műszaki létesítményei állapotában észlelt változásokat a túravezető rögzíti a túranaplóban, továbbá haladéktalanul – de legkésőbb a bázisra visszatérve – jelzi az Igazgatóság geológiai és barlangtani szakreferensének, valamint a barlangüzem vezetőjének.

4.3. A barlang és az érintett környezet megóvásának feladatai és felelőse

A túra vezetője felel azért, hogy a barlanghoz vezető felszíni útvonal, valamint a barlang bejáratának környéke és a barlangi túraútvonal tiszta maradjon, de nem felelős a barlangban túrázó egyéb csoportok által okozott károkért és az általuk hátrahagyott hulladékért (azoknak az észlelését azonban a 4.2. pontban foglaltak szerint rögzítenie és jelentenie kell).

5. TÚRANAPLÓ

5.1. A túránkénti kötelező bejegyzések adatai

A túranaplóban a felelős túravezető a következő adatokat rögzíti:

- a túra ideje (év, hó, nap), a túra indulása és felszínre érkezése (óra, perc);
- a túra résztvevőinek neve;
- a túravezetők neve, a felelős túravezető megjelölésével;
- a felszíni ügyeletes neve;
- különleges események, megtett intézkedések;
- mellékletek: a résztvevők által aláírt nyilatkozatok, illetve szülői engedélyek.

5.2. Rendkívüli események esetén bejegyzendő adatok

Ha rendkívüli esemény történik, az esemény tényét és a megtett intézkedéseket a túranaplóban rögzíteni kell. Amennyiben a túravezető a túra során a barlang állapotában változást vagy károsodást észlel, azt szintén rögzíteni kell a túranaplóban a megtett intézkedésekkel együtt.

5.3. A tevékenységről szóló éves beszámolóban rögzítendő adatok

A barlanghasznosítási tevékenységről éves beszámolót kell készíteni és azt a tárgyévet követő február 15-éig meg kell küldeni a barlanghasznosítást engedélyező természetvédelmi hatóság és az Országos Barlangnyilvántartást vezető szervezet részére. A beszámolóban rögzíteni kell:

- a barlang megnevezését, kataszteri számát,
- kezelőjét, címét,
- az üzem vezetőjét, címét,
- az állandó létszámot (beosztás, iskolai végzettség, bruttó bér),
- az időszakos létszámot (beosztás, iskolai végzettség, foglalkoztatottság időtartama tól-ig, bruttó bér),
- a nyitva tartás rendjét,
- a belépődíjakat (teljes, kedvezményes),
- a kedvezményre jogosultak körét,
- a látogatók számát (havi bontásban, teljes, kedvezményes, ha lehet külföldiek),
- a reprezentatív vendégeket (név, ország, időpont, alkalom),
- a speciális rendezvényeket (megnevezés, időpont, létszám),
- a rendkívüli eseményeket (megnevezés, időpont, megtett intézkedések),
- a felújításokat, bővítéseket (jellege, időpontja, helye, ráfordított összeg és annak forrása),
- a műszaki létesítmények állapotát, a szükséges intézkedéseket,
- a propagandaanyagokat: képeslap, kiadvány, szóróanyag, emléktárgy (minősítése, jellege, forgalma, ára),
- a belépőjegyeket (minősítése, jellege),
- az üzemeltetési szabályzat betartásának értékelését,
- az üzemeltetési napló bejegyzéseinek összefoglalását.

A túranaplót az éves beszámoló elfogadásáig meg kell őrizni. A túranapló kezelésének és az éves beszámoló elkészítésének felelőse a barlangüzem vezetője.

6. AZ ÜZEMELTETÉSI SZABÁLYZATTAL KAPCSOLATOS ELŐÍRÁSOK

6.1. A dolgozók általi megismertetés igazolási módja, felelőse, érvényessége, a felülvizsgálat gyakorisága

Jelen üzemeltetési szabályzatot az Üzemeltető által alkalmazott minden túravezetőnek ismernie kell, amelyet az érintettek aláírásukkal igazolnak. A szabályzat túravezetőkkel való megismertetéséért a barlangüzem vezetője felel.

Az üzemeltetési szabályzat érvényességi ideje a barlanghasznosítási engedély érvényességi idejével megegyezően 20~~14~~ év¹²..... hónap ³¹ napja.

Az üzemeltetési szabályzat kizárólag a természetvédelmi hatóság jóváhagyásával módosítható. Az üzemeltetési szabályzat felülvizsgálatát a hasznosítási engedély esetleges megújításakor kell elvégezni.

7. ELLENŐRZÉS

7.1. Ellenőrzésre jogosult szervezetek megnevezése

A barlanghasznosítás ellenőrzését a hasznosítási tevékenységet engedélyező Pest Megyei Kormányhivatal látja el.

Az Igazgatóság és az Üzemeltető között létrejött Üzemeltetési szerződésben foglaltak betartását az Igazgatóság Bakony–Balaton Geopark Csoportjának vezetője, az Ökoturisztikai és Környezeti Nevelési Osztályának vezetője, valamint a Természetvédelmi Őrszolgálat jogosult ellenőrizni.

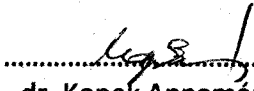
7.2. Az ellenőrzés módja

A 7.1. pontban megjelölt hatóság képviselője a hasznosítási engedélyben, az Igazgatóság pedig az Üzemeltetői szerződésben foglalt feltételek betartását a helyszínen (bázison, felszíni útvonalon és a barlangban) ellenőrzi. Az ellenőrzés során a barlangüzem vezetője illetve a felelős túravezető a szükséges iratokat, bizonylatokat köteles bemutatni az ellenőrzésre jogosult személynek. Az ellenőrzésről minden esetben jegyzőkönyv készül, amelyet a felek aláírásukkal hitelesítenek.


Csopak, 2015. december 9.



Puskás Zoltán
igazgató



.....
dr. Kopek Annamária

Ökoturisztikai és Környezeti Nevelési Osztály
osztályvezető


.....
Korbély Barnabás

Bakony–Balaton Geopark Csoport
csoportvezető, földtudományi szakreferens

A Pest Megyei Kormányhivatal részéről jóváhagyta:



Budapest, 2016. január 24.