


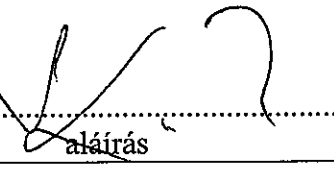
Balaton-felvidéki Nemzeti Park Igazgatóság  
(8229 Csupak, Kossuth u. 16.)

# ÚSZÓMŰÁLLÁS ÜZEMELTETÉSI SZABÁLYZAT

## Z á r a d é k

Ezt az 5 (öt) számozott oldalból álló üzemeltetési szabályzatot a Nemzeti Közlekedési Hatóság Útgyi, Vasúti és Hajózási Hivatala a 2014. év május hó 12. napján kelt, UVH/HF/NS/A/2395/1/2014 számú határozatával jóváhagyta.



  
aláírás

2014.

Muraszemenye közigazgatási területén, a 062/4 hrsz-ú (parti) közterülethez csatlakozó – Mura folyóként nyilvántartott – 058 hrsz-ú területen, a **Mura 44+800 fkm bal parti szelvényében**, a Balaton-felvidéki Nemzeti Park Igazgatóság (8229 Csopak, Kossuth Lajos utca 16.) által **nem gazdasági célból üzemeltetett, saját használatú úszóműállás** használatára vonatkozó részletes szabályait – a Nemzeti Közlekedési Hatóság Útügyi, Vasúti és Hajózási Hivatal (1066 Budapest, Teréz krt. 62.) jóváhagyásával – az alábbiakban állapítja meg.

## 1. . ÁLTALÁNOS MEGHATÁROZÁSOK

### 1.1. Az üzemeltetési szabályzat (továbbiakban: szabályzat) hatálya kiterjed:

- területi hatálya az úszóműállásra és a hozzá tartozó vízterületre;
- személyi hatálya az úszóműállást közvetlenül vagy közvetve használó személyekre.

### 1.4. Az úszóműállás helye

Víziút ( <i>Duna, Tisza stb.</i> ):	Mura
Folyamkilométer ( <i>jobb part -- bal part</i> ):	44,8 fkm bal part
Közigazgatási terület:	Muraszemenye
Egyéb ( <i>kerület, raszter, cím, stb.</i> )	062/4 hrsz
Földrajzi azonosító :	46°27'55.3"N; 16°38'25.8"E

### 1.4. Üzemeltető adatai

Neve:	Balaton-felvidéki Nemzeti Park Igazgatóság
Címe:	8229 Csopak, Kossuth Lajos utca 16.
E-mail cím ( <i>amennyiben van</i> ):	<a href="mailto:muratk@z-net.hu">muratk@z-net.hu</a>
Felügyeletet ellátó személy:	Lelkes András természetvédelmi őr
Telefon:	Mobil: +36 30 491 0067

### 1.4. A térség vízrajzi adatai

Mértékadó vízmérce:	Letenye	Helye:	35,6 fkm
<b>Jellemző értékek</b>		<b>m Bf</b>	<b>cm</b>
"0" pont magassága:		137,860	0
Legkisebb vízállás (LKV):		138,290	+43
Legnagyobb vízállás (LNV):		143,000	+514
Az üzemeltetés vízállástartománya:		70 és 270 cm között	

### 1.5. Az úszóműállás üzemeltetési formája, jellege, funkciója:

Saját használatú, kedvtelési célú, 1 db legfeljebb 7 m hosszúságú vízi jármű kikötése, kiemelése / vízre tétele.

### 1.6. Az úszóműállás üzemeltetője

- Gondoskodik az úszóműállás rendeltetésének megfelelő fenntartásáról, üzemeltetéséről, a vízszintváltozás következtében szükségessé váló mozgatásáról, az esetlegesen feltorlódo uszadék eltávolításáról, szükség szerinti karbantartásáról, valamint jégzajlás esetén kiemeléséről;
- Meghatározza a vízi járművek kikötési helyét, időtartamát;

- Köteles minden olyan intézkedést megtenni, amely az úszóműállás üzemviteléből származó bármilyen veszélyes anyag vízbe,- talajba, és a levegőbe kerülését megakadályozza, valamint a munka-, baleset- és tűzvédelmi előírásokat betartani, betartatni.
- Köteles az úszóműálláson feltüntetett üzemeltetői adatok, valamint az illetéktelenek használatának tiltását szolgáló tábla olvashatóságáról folyamatosan gondoskodni.

## **II. AZ ÚSZÓMŰÁLLÁS HASZNÁLATÁNAK SZABÁLYAI**

- 2.1. Az úszóműálláson kikötni, ott tartózkodni kizárólag az üzemeltető engedélyével szabad, a vízi járművek biztonságos kikötéséért a mindenkori üzemeltető felelős.
- 2.2. Az úszóműálláson egyszerre legfeljebb 3 fő tartózkodhat.
- 2.3. Az úszóműállás használatáért díj nem szedhető.
- 2.4. Az úszóműálláson kikötött vízi járművek nem veszélyeztethetik más vízi jármű, illetve hajózási létesítmény állagát és biztonságát.
- 2.5. Az úszóműálláson egy darab - 30 méter hosszú felúszó kötéllel ellátott - mentőgyűrűt vagy mentőpatkót, ennek hiányában használat során a rajta tartózkodó – úszni nem tudó – személyeknek megfelelő számú mentőmellényt kell elhelyezni.
- 2.6. Úszni nem tudók az úszóműálláson kötelesek mentőmellényt viselni.
- 2.7. Az úszóműállás használói kötelesek a hajózási szabályzatban foglaltakat és az üzemeltetési szabályzatban megállapított szabályokat megtartani, valamint rendszeresen figyelemmel kísérni az illetékes szervek hirdetéseit (Hajósoknak szóló hirdetmény, időjárás- és vízállásjelentés stb.) tudomásul véve felelőségüket, ha kötelezettségük teljesítésének elmulasztása miatt kárt okoznak vagy kárt szenvednek.

## **III. SZEMÉLYRE VONATKOZÓ KÖTELEZETTSÉGI ÉS MAGATARTÁSI SZABÁLYOK A KIKÖTŐHELY TERÜLETÉN**

- 3.1. Aki az úszóműállás létesítményeiben, berendezéseiben és az ott veszteglő vízi járművekben kárt okoz, köteles azt az úszóműállás üzemeltetőjének bejelenteni és az okozott kárt megtéríteni.
- 3.2. Tilos:
  - illetékteleneknek az úszóműállásra és a kikötött vízi járművekre lépni;
  - az úszóműállás területén, valamint a hozzá kikötött vízi járműveken gazdasági tevékenység folytatása;
  - a kihelyezett mentőeszközöket megrongálni, mentés kivételével a helyükről elmozdítani;
  - az úszóműállást fürdés céljára igénybe venni, illetve az úszóműálláshoz tartozó vízterületen fürdeni; horgászni és halászati eszközöket elhelyezni, búvárkodni, vízisíelni, továbbá az 1.5 pontban meghatározott vízi jármű kikötésén kívül egyéb vízisportot végezni.
  - fényforrást olyan módon használni vagy elhelyezni, hogy az a víziközlekedés egyéb résztvevőit zavarja.
- 3.3. Az úszóműállás használata során minden intézkedést meg kell tenni annak érdekében, hogy veszélyes anyag a vízbe, illetve a környezetbe ne kerülhessen.
- 3.4. Az úszóműállás területén tűzveszélyes anyagok tárolása tilos.
- 3.5. Vízi jármű üzemanyaggal történő feltöltése alatt az általános környezetvédelmi és tűzvédelmi előírások megtartásán felül a tevékenység helyétől számított 50 m távolságon belül tilos az úszólétesítményeken, és a csatlakozó parterületen a dohányzás, és nyílt láng, valamint szikraképződést okozó berendezés, vagy tárgy használata.

- 3.6. Rendkívüli esemény (baleset, tűzeset, hajózási káresemény, környezetszennyezés stb.) bekövetkezésekor az úszóműálláson tartózkodó személy köteles – az úszóműállás üzemeltetője, valamint az intézkedésre jogosult hatóságok felé – a bejelentési kötelezettségének eleget tenni, az elsődleges intézkedéseket megtenni és a kárelhárításban, a továbbiakban is közreműködni.

Kiértésítendő személy és szervek az esemény jellegének függvényében:

- **Felügyeletet ellátó személy:** Lelkes András természetvédelmi őr (Balaton-felvidéki Nemzeti Park Igazgatóság), mobil: +36 30 491 0067
- Zala Megyei Rendőrkapitányság
- Nyugat-dunántúli Vízügyi Igazgatóság

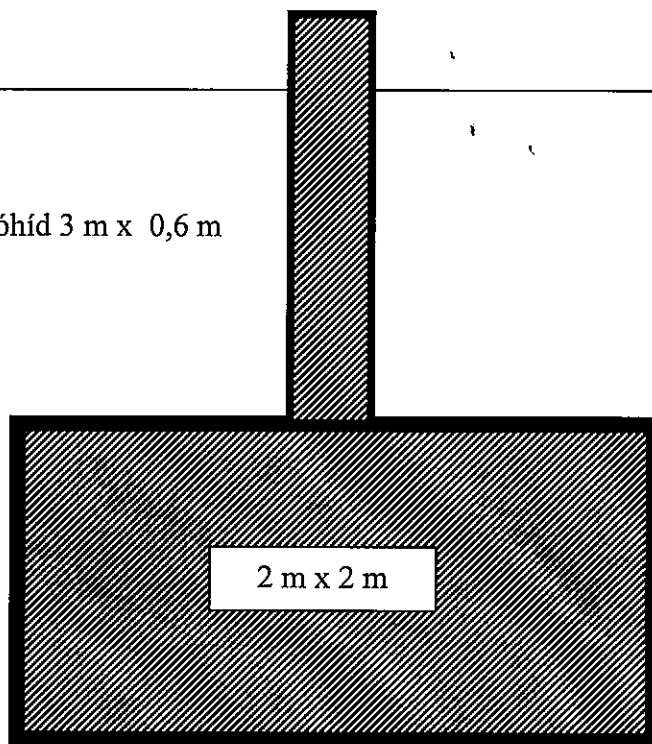
#### **IV. ZÁRÓ RENDELKEZÉS**

Ez az üzemeltetési szabályzat a Nemzeti Közlekedési Hatóság Útügyi, Vasúti és Hajózási Hivatal jóváhagyó határozata jogerőre emelkedésének napján lép hatályba.

1. számú melléklet, az úszóműállítás helyszínrajza:

### Mura bal part 44,8 fkm szelvénye

.....bejáróhíd 3 m x 0,6 m



Fénykép:

